



ESTADO DO RIO GRANDE DO SUL  
**PREFEITURA MUNICIPAL DE INHACORÁ**

*Anexo I*

FRIZZO engenharia • arquitetura • urbanismo  
RUA INDEPENDÊNCIA 110, SALA 24 - TEL: (55) 3781-1965  
EMAIL: eng.eugenio.frizzo@gmail.com  
SANTO AUGUSTO - RS

**MEMORIAL DESCRITIVO DE LOCAÇÃO E  
CARACTERIZAÇÃO DE EDIFICAÇÕES DA ÁREA INDUSTRIAL  
PROPRIETÁRIO: MUNICÍPIO DE INHACORÁ  
MATRÍCULAS nº 3.203 e 3.549 – ORI Chiapetta**

**PRÉDIO 01**

Área = 376,90 m<sup>2</sup>

IMÓVEL: Um prédio em alvenaria, com área de 376,90 m<sup>2</sup> (trezentos e setenta e seis metros e noventa decímetros quadrados), localizado distante 18,25 m da estrada frontal e 3,00 m da divisa SUL, antiga escola, com cobertura em parte em telhas de barro e em parte fibrocimento, forro em lambris de madeira, piso em assoalho de madeira e cimentado, com paredes rebocadas e pintadas e esquadrias externas metálicas. Dispõe de instalações elétricas e hidrossanitárias básicas. Estado de conservação regular.

**PRÉDIO 02**

Área = 80,00 m<sup>2</sup>

IMÓVEL: Um prédio em alvenaria, com área de 80,00 m<sup>2</sup> (oitenta metros quadrados), localizado distante 23,20 m da estrada frontal e 38,00 m da divisa SUL, com cobertura em telhas de fibrocimento, piso cerâmico e cimentado, forro em lâminas de PVC, com paredes rebocadas e pintadas e esquadrias externas metálicas. Dispõe de instalações elétricas e hidrossanitárias básicas. Estado de conservação regular.

**PRÉDIO 03**

Área = 132,60 m<sup>2</sup>


IMÓVEL: Um prédio em alvenaria, com área de 132,60 m<sup>2</sup> (centro e trinta e dois metros e sessenta decímetros quadrados), localizado distante 67,20 m da estrada frontal e 47,00 m da divisa SUL, com cobertura em telhas de fibrocimento, piso cerâmico e cimentado, forro em lâminas de PVC, com paredes rebocadas e pintadas e esquadrias externas metálicas. Dispõe de instalações elétricas e hidrossanitárias básicas. Estado de conservação regular.

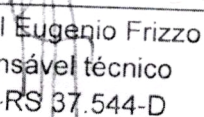
**PRÉDIO 04**

Área = 36,00 m<sup>2</sup>

IMÓVEL: Um prédio em alvenaria, com área de 36,00 m<sup>2</sup> (trinta e seis metros quadrados), localizado distante 80,85 m da estrada frontal e 43,00 m da divisa SUL, com cobertura em telhas de fibrocimento, piso cerâmico, com paredes em alvenaria aparente, sem pintura e esquadrias externas metálicas. Dispõe de instalações elétricas e hidrossanitárias básicas. Estado de conservação regular.

Inhacora, 14 de maio de 2019.

  
Proprietário

  
Eng. Civil Eugênio Frizzo  
Responsável técnico  
CREA-RS 37.544-D

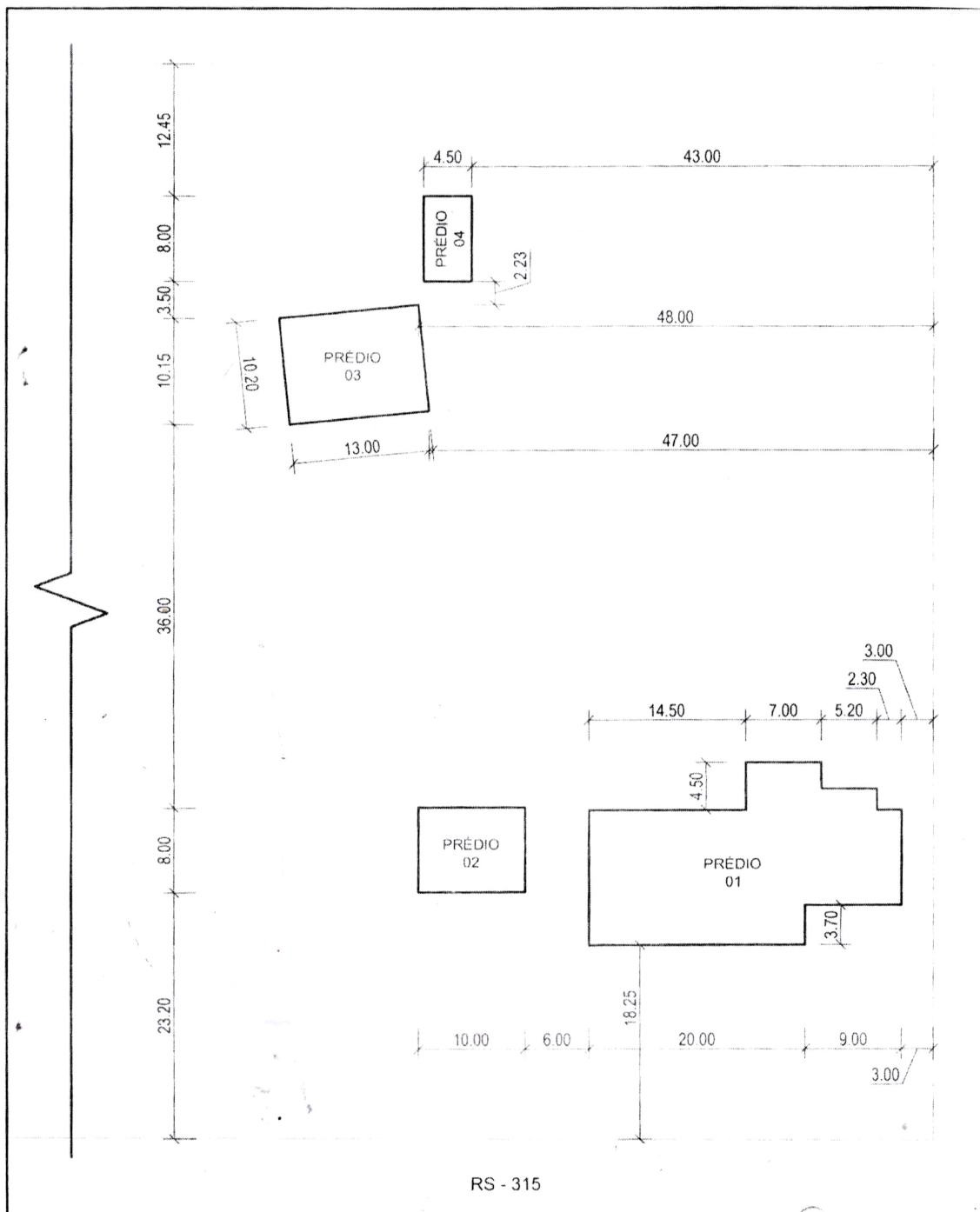
Rua Elsa Florinda Stolbeg da Rosa, 205  
CEP: 98.765-000 - Fone/Fax:(55) 3785-1110 - Inhacora/RS  
e-mail: administração@inhacora.rs.gov.br



COMPROMISSO COM O FUTURO  
ADM 2017-2020



ESTADO DO RIO GRANDE DO SUL  
**PREFEITURA MUNICIPAL DE INHACORÁ**



RS - 315



Rua Independência 110, Sala 24

Rua Elsa Florinda Stolberg da Rosa, 205  
 CEP: 98.765-000 - Fone/Fax: (55) 3785-1110 - Inhacorá/RS  
 e-mail: administração@inhacora.rs.gov.br

|              |  |                     |   |
|--------------|--|---------------------|---|
| Obra         | ÁREA INDUSTRIAL                                | Responsável Técnico | <i>Eugenio Frizzo</i><br>Eng. CIVIL CREA 17.838/RS-40 |
| Proprietário | Município de Inhacorá - RS                     | Proprietário        | <i>[Signature]</i>                                    |
| Endereço     | Entroncamento RS 520 e RS 315<br>Inhacorá - RS | Prancha             | Prancha   |
| Conteúdo     | Localização das edificações                    | AR 02/02            | 02/02   |
| Escala       | 1:500  | Data                | Abril/2019  |
| Área         |  | Desenho             | Gabinete  |