

01 PLANTA DA LOMBADA
ESCALA 1:50

02 CORTE DA LOMBADA
ESCALA 1:50

03 PLACAS DE TRÂNSITO
ESCALA 1:50

04 PLACAS DE TRÂNSITO
ESCALA 1:50

05 PLACAS DE TRÂNSITO
ESCALA 1:50

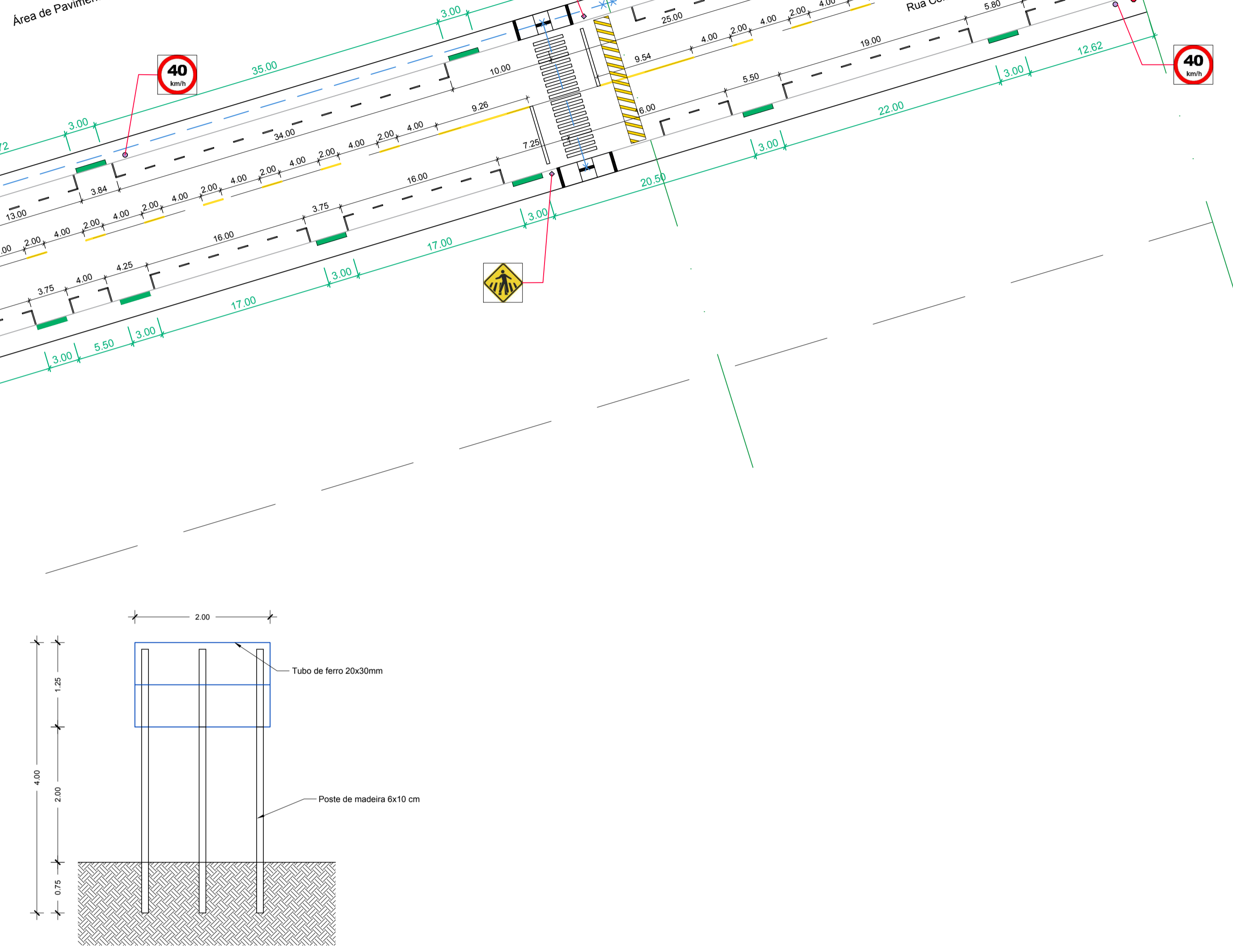
06 PLANTA DE SINALIZAÇÃO TRECHO 3
ESCALA 1:400

SINALIZAÇÃO - RUA CELESTE ROLIM DE MOURA - TRECHO 3 - A				
ITEM	UN	QUANT.	ITEM	UN
01	un	02	01	un
02	un	02	02	un
05	un	01	05	un
06	m²	9,86	06	m²
07	m²	6,20	07	m²
08	un	01	08	un

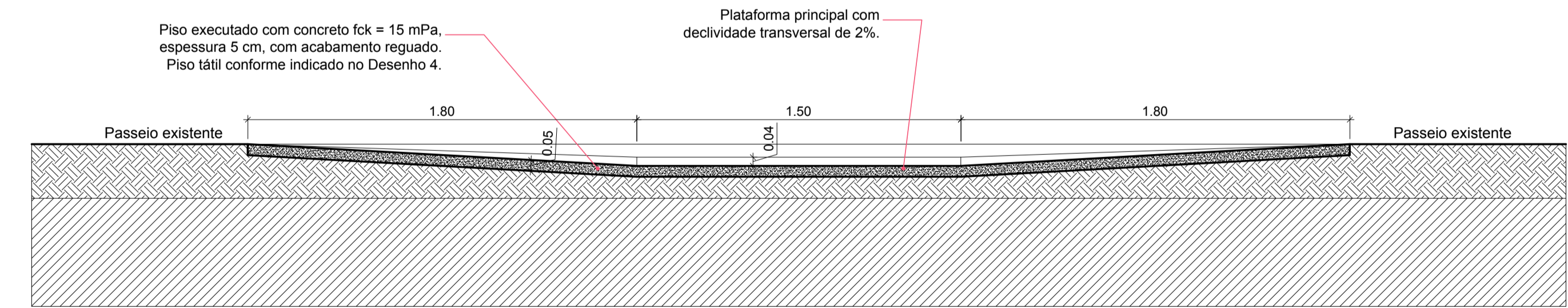
SINALIZAÇÃO - RUA CELESTE ROLIM DE MOURA - TRECHO 3 - B				
ITEM	UN	QUANT.	ITEM	UN
01	un	02	01	un
02	un	02	02	un
05	un	01	05	un
06	m²	7,76	06	m²
07	m²	4,32	07	m²
08	un	01	08	un

SINALIZAÇÃO - RUA CELESTE ROLIM DE MOURA - TRECHO 3 - C				
ITEM	UN	QUANT.	ITEM	UN
01	un	01	01	un
02	un	00	02	un
05	un	01	05	un
06	m²	4,20	06	m²
07	m²	2,05	07	m²
08	un	00	08	un

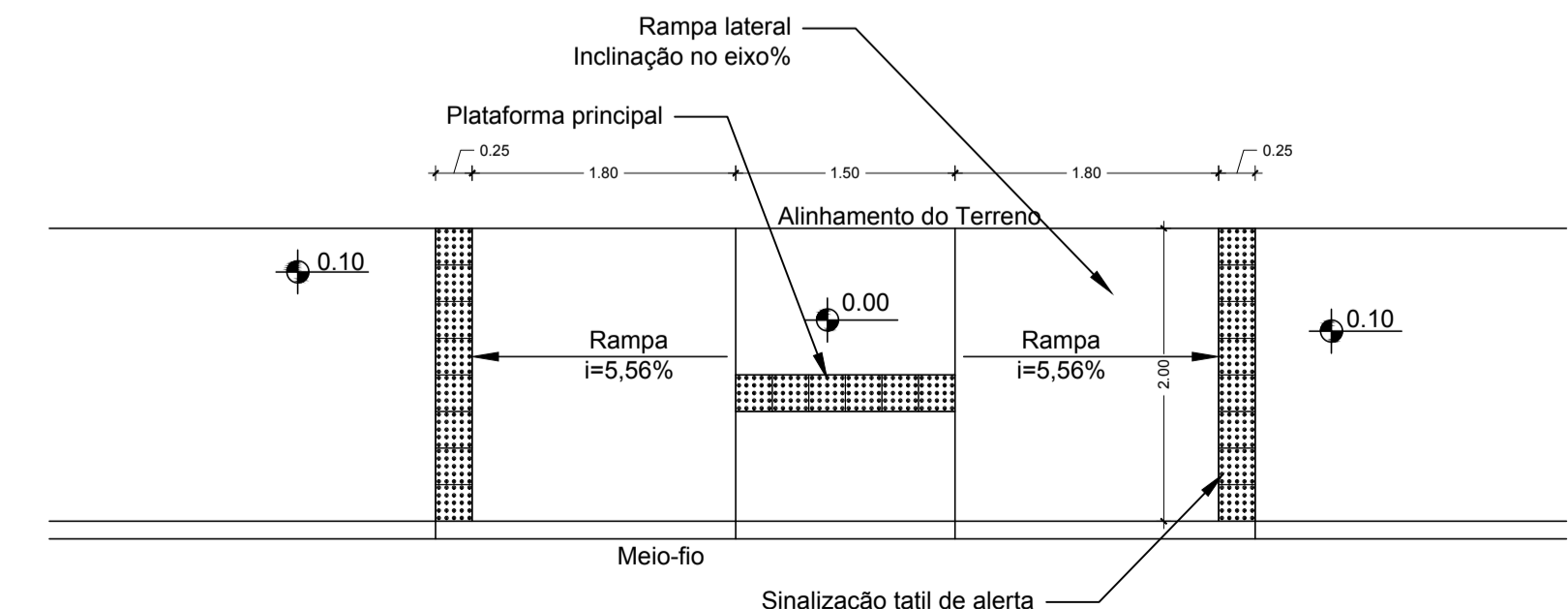
TRECHO 3 - B
Área de Pavimentação: 1.437,42 m²



07 PLACAS DE OBRA
ESCALA 1:50



08 CORTE LONGITUDINAL RAMPA DE ACESSIBILIDADE
ESCALA 1:20



09 DETALHE DA RAMPA DE ACESSIBILIDADE
ESCALA 1:50

FRIZZO engenharia arquitetura urbanismo

Rua Independência 110 Sala 24 • Santo Augusto - RS • (55) 3781-1965 • email: eng.eugenio.frizzo@gmail.com

Prancha: SI 01/01
Total de pranchas: 03/03

Conteúdo	
SINALIZAÇÃO Sinalização vertical e horizontal	
Obra	CAPEAMENTO ASFÁLTICO RUA CELESTE ROLIM DE MOURA - TRECHO 3
Proprietário	Município de Inhacorá
Endereço	Rua Celeste Rolim de Moura Inhacorá - RS
Resp. Téc.	Eng. Civil Eugenio Frizzo (CREA-RS:37.544-D) Arq. e Urb. Leonardo Postay Frizzo (CAU-A:107991-3) Arq. e Urb. Bibiana S. M. da Rocha (CAU-A:101079-0)
Escala	Indicada
Área	3.922,76 m²
Data	Junho/2020
Desenho	Gabriel
Versão	2-18/06