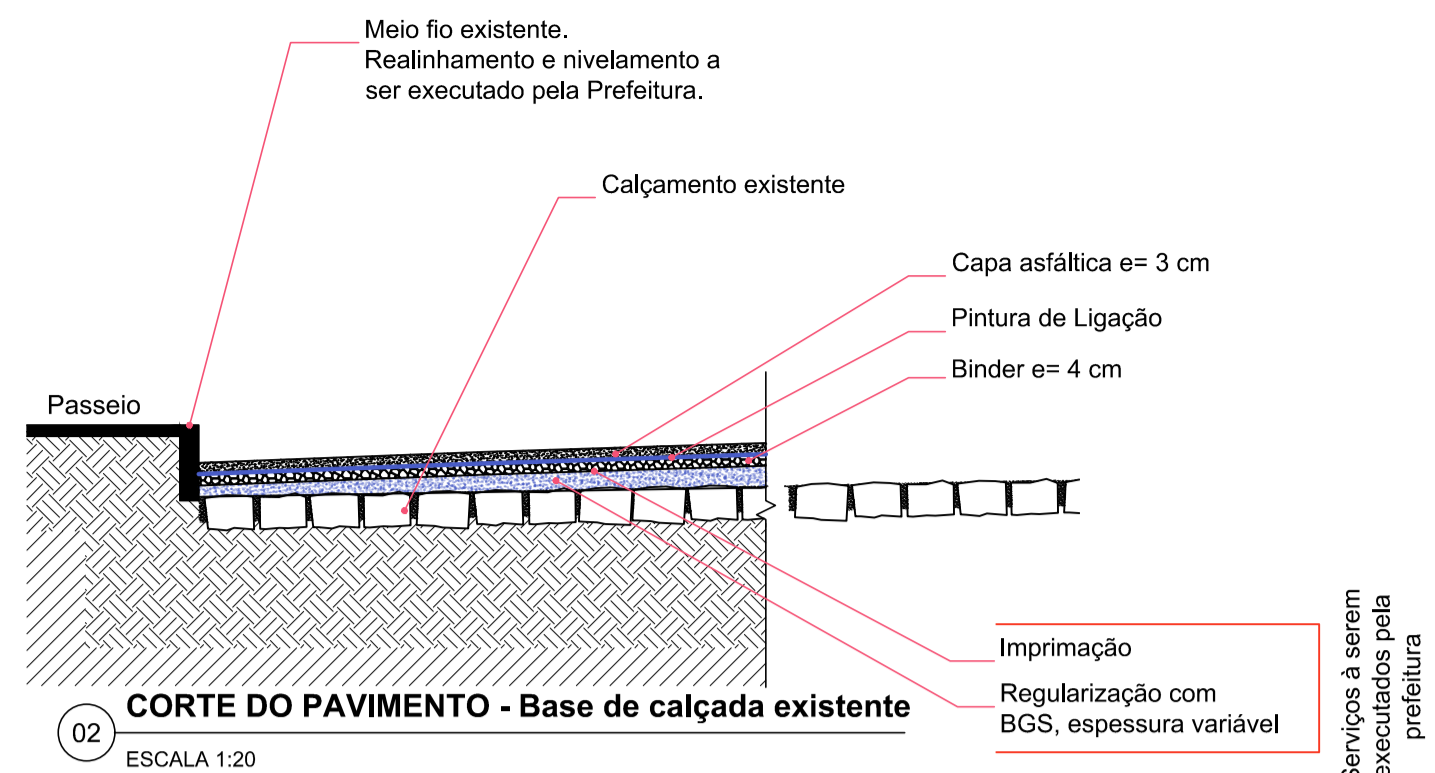
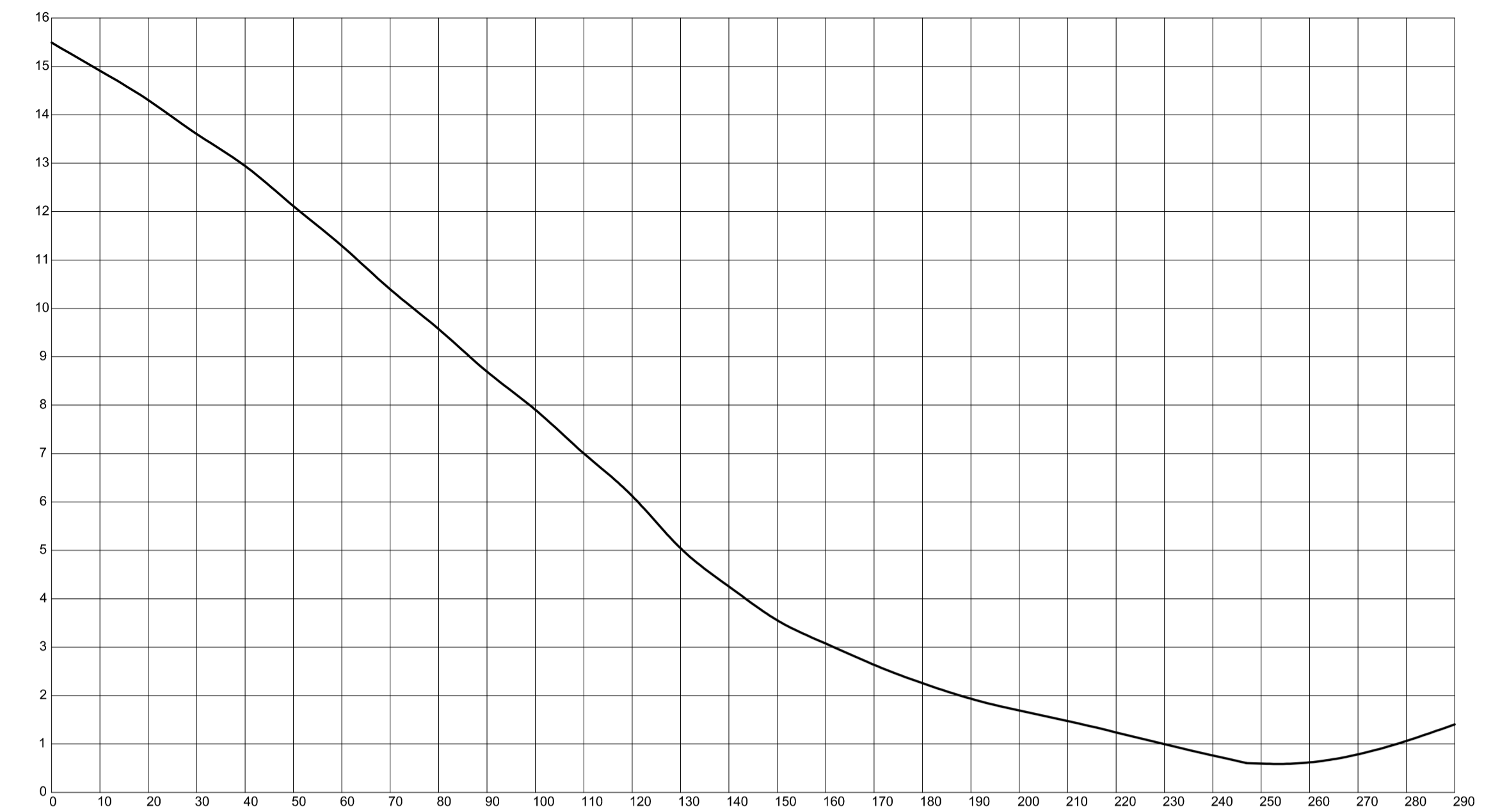


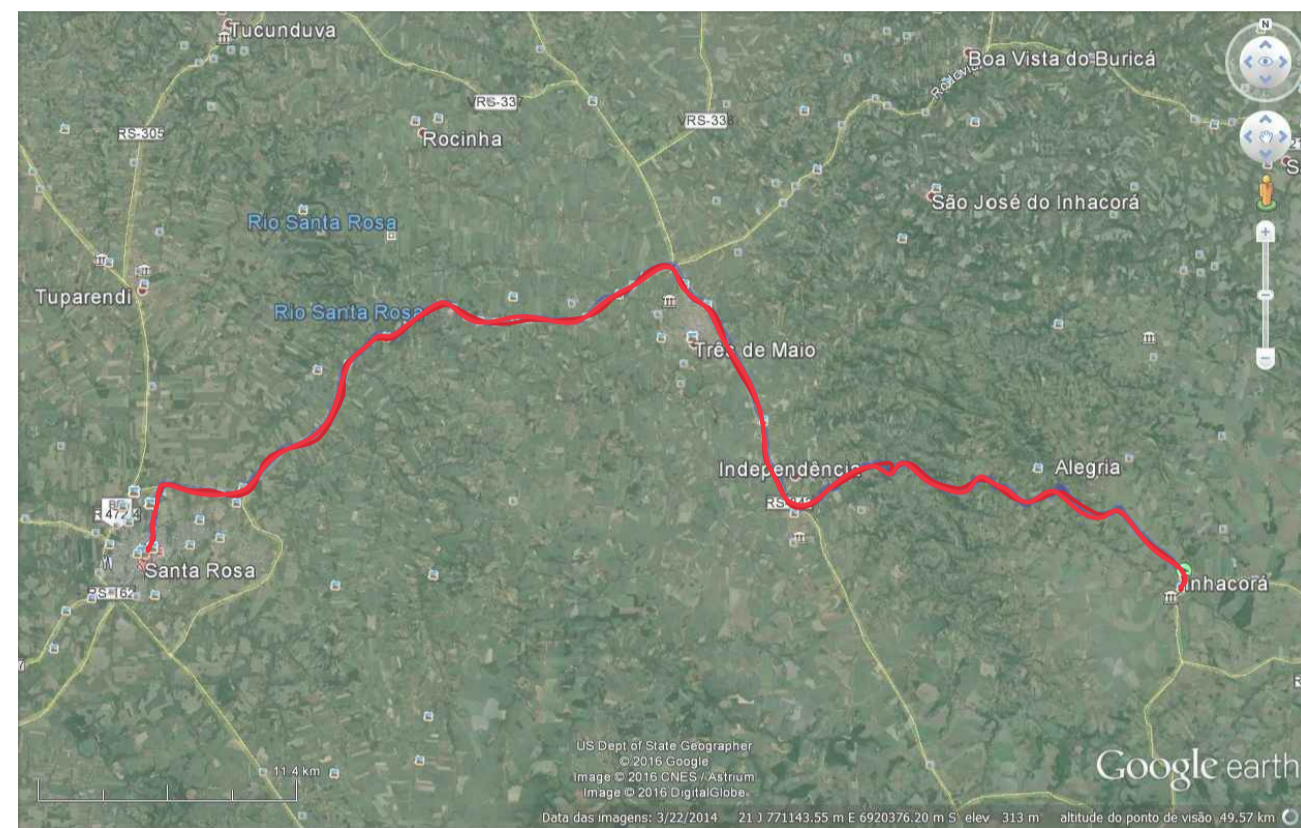
01 **PERFIL TÍPICO - Largura da via = 12,00 m**
Napoleão Moreira Bueno
ESCALA 1:50



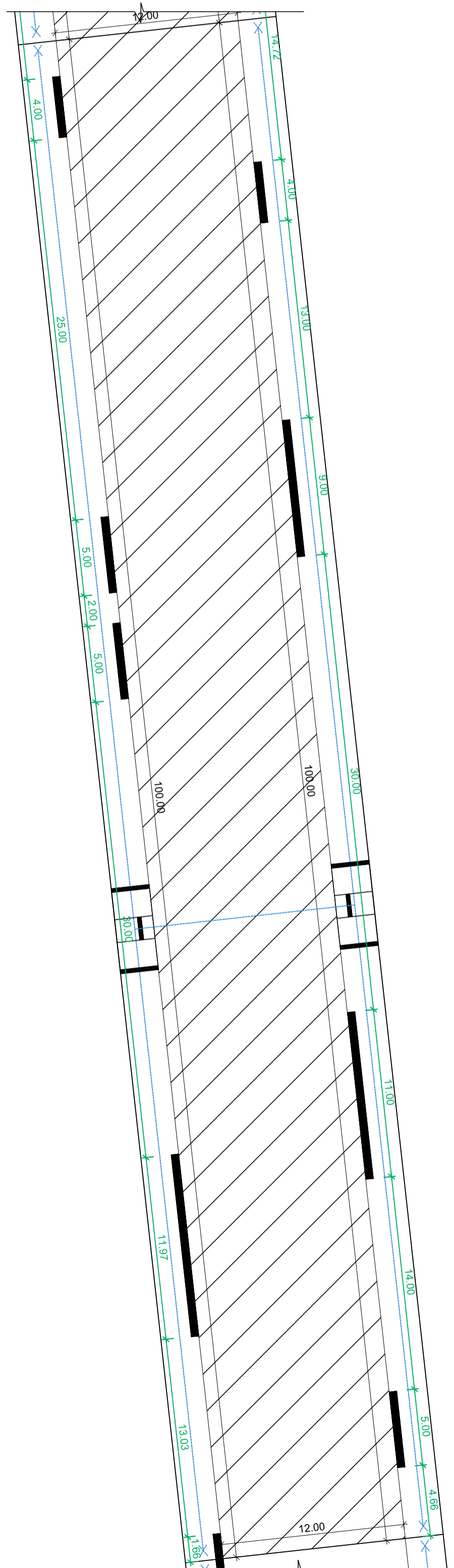
02 **CORTE DO PAVIMENTO - Base de calçada existente**
ESCALA 1:20



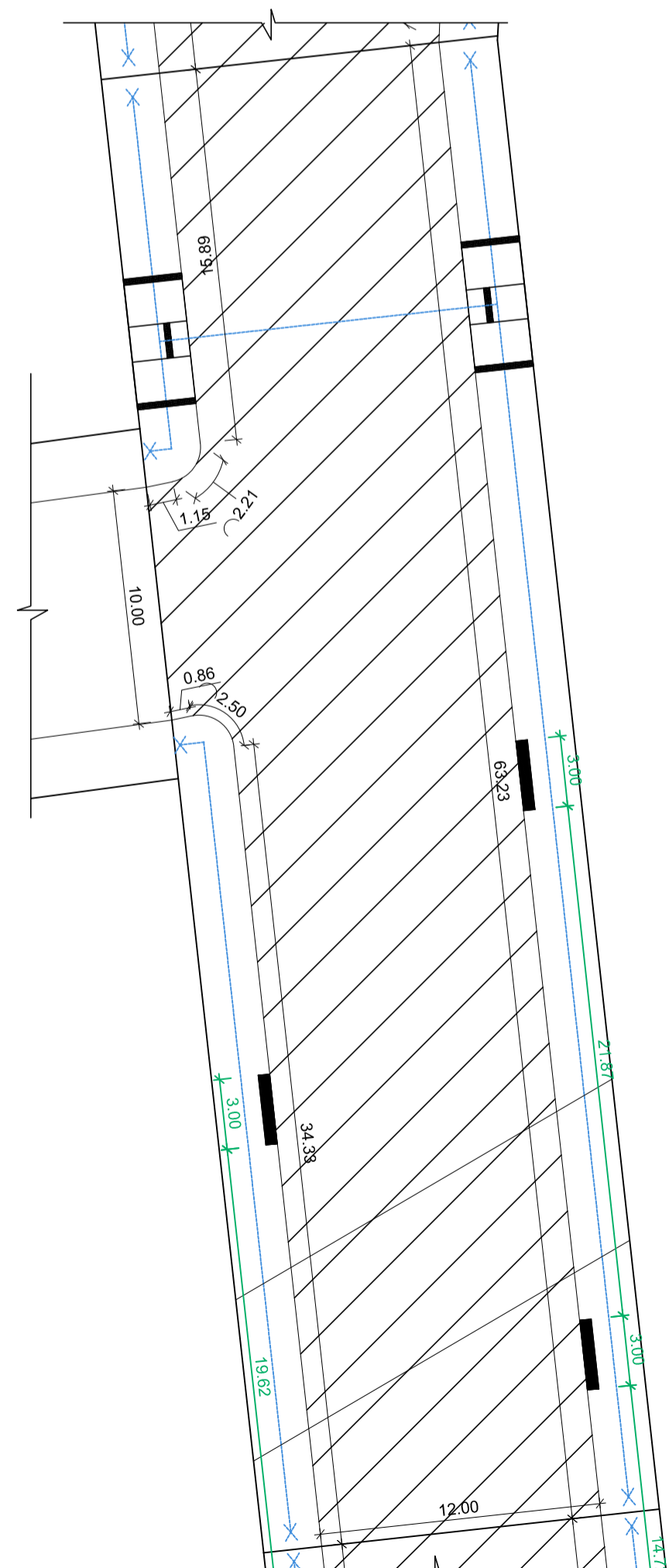
03 **PERFIL LONGITUDINAL DA RUA NAPOLEÃO M. BUENO**
ESCALA VERTICAL 1:100
ESCALA HORIZONTAL 1:1000



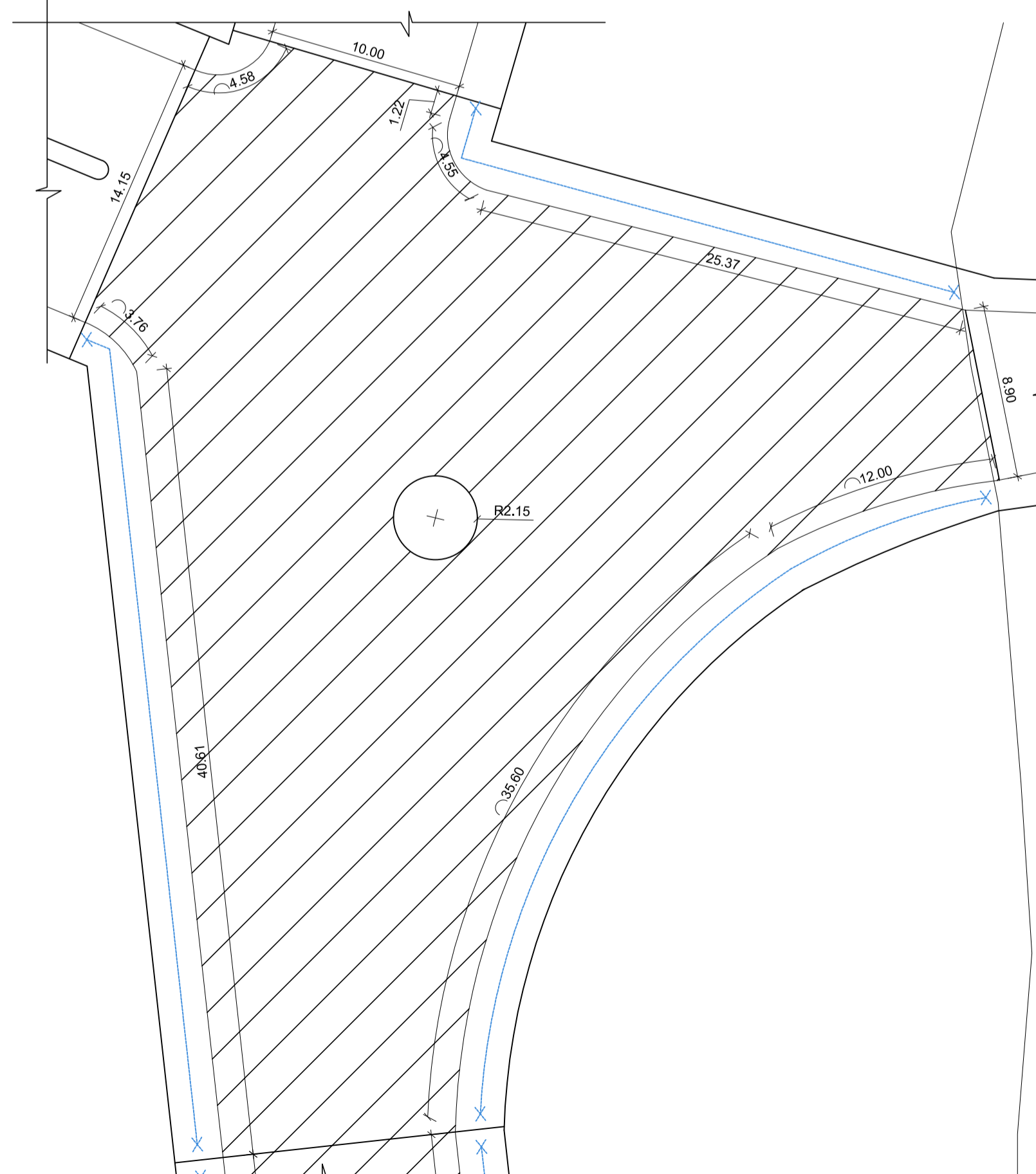
04 **DMT Usina (Santa Rosa) até Inhacorá - 66,40 km**
SEM ESCALA



05 **PLANTA DE PAVIMENTAÇÃO R1**
ESCALA 1:250



06 **PLANTA DE PAVIMENTAÇÃO R2**
ESCALA 1:250



07 **PLANTA DE PAVIMENTAÇÃO R3**
ESCALA 1:250

PAVIMENTAÇÃO - RUA NAPOLEÃO M. BUENO - R1			
ITEM	UN.	QUANT.	
01 Área de pavimentação	m²	1.200,00	
02 Rebaixo do meio-fio	m	66,60	
03 Rampas PNE	un.	02	
04 Rota Acessível			

PAVIMENTAÇÃO - RUA NAPOLEÃO M. BUENO - R2			
ITEM	UN.	QUANT.	
01 Área de pavimentação	m²	784,84	
02 Rebaixo do meio-fio	m	9,00	
03 Rampas PNE	un.	02	
04 Rota Acessível			

PAVIMENTAÇÃO - RUA NAPOLEÃO M. BUENO - R3			
ITEM	UN.	QUANT.	
01 Área de pavimentação	m²	1.352,10	
02 Rebaixo do meio-fio	m	-	
03 Rampas PNE	un.	-	
04 Rota Acessível			



Prancha
PV 02/02
Total de pranchas
02/03

Rua Independência 110 Sala 24 • Santo Augusto - RS • (51) 3781-1965 • email: eng.eugenio.frizzo@gmail.com

Conteúdo		Planta de Pavimentação e Acessibilidade Pavimentação, perfil transversal e DMT			
Obra	CAPEAMENTO ASFÁLTICO				
Proprietário	Município de Inhacorá				
Endereço	Rua Napoleão Moreira Bueno Inhacorá - RS				
Resp. Téc.	Eng. Civil Eugenio Frizzo <small>CREA-RS 37.544-D</small> Arq. e Urb. Leonardo Postay Frizzo <small>CAU-RS 107991-3</small> Eng. Civil Sandro Celestino Henz <small>CREA-RS 223.217</small>				
Escala	Área	Data	Desenho	Versão	
Indicadas	3.336,94 m²	Abril/2019	Sandro	2-16/04	